



Infrastrutture verdi e blu

Progetti finanziati

Sono 20 le [Operazioni di importanza strategica - Progetti Europa 27](#), finanziate nell'ambito del bando per la [Progettazione e realizzazione di infrastrutture verdi e blu in aree urbane e periurbane](#), con risorse del [Programma regionale Fesr 2021-2027](#), per un investimento complessivo di oltre 23 milioni di euro. In questa brochure le **schede progettuali** degli Enti che hanno ricevuto i finanziamenti. È possibile consultare tutti i progetti anche sul [sito del Pr Fesr dell'Emilia-Romagna](#).

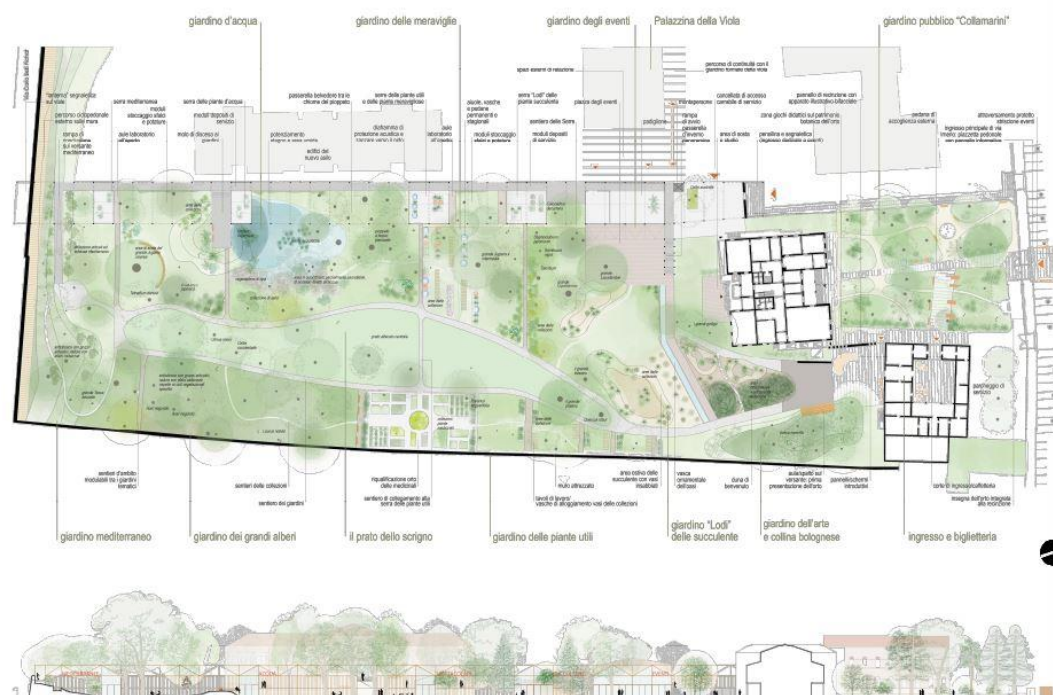


Alma Mater Studiorum – Università di Bologna

Titolo del progetto: Progetto di riqualificazione dell'Orto botanico (Il stralcio) e dell'area di Via Filippo Re, ricompresa tra i viali di circonvallazione e Via Irnerio a Bologna

Descrizione del progetto: Il progetto si articola connettendo più luoghi: lo spazio scientifico dell'Orto Botanico, il Parco botanico delle mura con nuove specie resilienti, il sistema degli spazi aperti del Campus (percorsi giardini piazze). L'intervento attua i suoi obiettivi attraverso il potenziamento del corredo arboreo e arbustivo (112 nuovi alberi), interventi di desealing di ampie porzioni pavimentate (-87%), sistemi di mobilità sostenibile (2 velostazioni) connessi al TPL, stoccaggio acque meteoriche per irrigazione (118 mc).

Contributo: 1.418.522,18 €



Il progetto è una delle 20 **Operazioni di importanza strategica - Progetti Europa 27**, finanziate dal bando per la **Progettazione e realizzazione di infrastrutture verdi e blu in aree urbane e periurbane**, nell'ambito del Programma regionale del Fondo europeo di sviluppo regionale - Pr Fesr 2021-2027.



Autorità di Sistema portuale del Mare Adriatico centro-settentrionale (RA)

Titolo del progetto: Parco delle Dune Porto Corsini Ravenna

Descrizione del progetto: Il progetto Parco delle Dune, localizzato nell'avamposto di Porto Corsini, rappresenta un'infrastruttura verde con cui riconfigurare un ampio sistema "dunoso" di tramite tra il nuovo terminal crociere, il tessuto urbano, estendendosi alle aree naturali adiacenti, utilizzando le forme presenti della morfologia e del paesaggio, desigillando aree asfaltate, creando spazi alberati.

Contributo: 1.500.000,00 €



Il progetto è una delle 20 **Operazioni di importanza strategica - Progetti Europa 27**, finanziate dal bando per la **Progettazione e realizzazione di infrastrutture verdi e blu in aree urbane e periurbane**, nell'ambito del Programma regionale del Fondo europeo di sviluppo regionale - Pr Fesr 2021-2027.





Comune di Argenta (FE)

Titolo del progetto: Infrastruttura verde e blu del Comune di Argenta: il Giardino Primario

Descrizione del progetto: Il progetto Giardino Primario, nel paleoalveo del Po (Padus Primarius), trasforma un'area nodale di transito veicolare della città di Argenta in un giardino ibrido, ricucendo relazioni tra il tessuto urbano e il sistema di acque dolci di questo territorio (Area MAB UNESCO e Patrimonio Unesco). L'area d'intervento comprende il giardino storico tra via A. Gramsci e via G. Matteotti, le aree libere dell'IC G. Bassani e un tratto della via G. Matteotti.

Contributo: 1.332.525,91 €



Il progetto è una delle 20 **Operazioni di importanza strategica - Progetti Europa 27**, finanziate dal bando per la **Progettazione e realizzazione di infrastrutture verdi e blu in aree urbane e periurbane**, nell'ambito del Programma regionale del Fondo europeo di sviluppo regionale - Pr Fesr 2021-2027.



Comune di Bellaria-Igea Marina (RN)

Titolo del progetto: Progetto per la rigenerazione del lungomare di Igea Marina - Primo tratto-viale Pinzon

Descrizione del progetto: Il progetto di rigenerazione del waterfront di Igea Marina ha l'obiettivo di dare una nuova immagine al lungomare, tramite l'introduzione di un nuovo corridoio verde che lo costeggia dotato di giardini della pioggia e di pista ciclopedonale, accompagnandolo lungo il percorso fino al Porto Canale alla foce del fiume Uso.

Contributo: 1.500.000,00 €



Il progetto è una delle 20 **Operazioni di importanza strategica - Progetti Europa 27**, finanziate dal bando per la **Progettazione e realizzazione di infrastrutture verdi e blu in aree urbane e periurbane**, nell'ambito del Programma regionale del Fondo europeo di sviluppo regionale - Pr Fesr 2021-2027.



Comune di Bertinoro (FC)

Titolo del progetto: Parco urbano attrezzato della Badia a Bertinoro

Descrizione del progetto: Il nuovo parco della Badia è un nuovo polmone verde che consente di connettere il centro storico di Bertinoro al sistema naturale di zona Montemaggio e di Cantina Guarini. Con i giardini della pioggia mette a sistema la Fontana della Badia, la Fonte Guazzaduro e la grotta della Badia Vecchia realizzando una valorizzazione culturale del territorio.

Contributo: 1.436.000,00 €



Il progetto è una delle 20 **Operazioni di importanza strategica - Progetti Europa 27**, finanziate dal bando per la **Progettazione e realizzazione di infrastrutture verdi e blu in aree urbane e periurbane**, nell'ambito del Programma regionale del Fondo europeo di sviluppo regionale - Pr Fesr 2021-2027.



Comune di Calendasco (PC)

Titolo del progetto: Un PO di verde: Il Rio Calendasco e la rete di aree verdi come infrastruttura ecologico/culturale nel Borgo di Calendasco

Descrizione del progetto: La proposta progettuale riguarda Calendasco (Pc), comune rivierasco del Po, "porta dell'Emilia" per i pellegrini della Via Francigena. Coinvolge 3 spazi verdi per un totale di 6.012,29 mq e 850,44 mq di aree oggi asfaltate da trasformare in drenanti. In particolare punta a:

- 1) riqualificare e riattivare aree verdi oggi sottoutilizzate nell'ambito nord-est del capoluogo, attigue ad edifici storici in corso di rigenerazione ed efficientamento energetico con i fondi Pnrr e regionali- castello, ex-scuderie del castello (futura biblioteca ed alloggio del pellegrino), scuola "G.Gozzano" e Case popolari in via Matteotti-, per renderli ancora più green e confortevoli grazie ai servizi ecosistemici resi dalla vegetazione. Altri spazi edificati, ma oggi dismessi, saranno de-cementificati per restituirli alla naturalità.
- 2) Riqualificare Viale Matteotti, per farne un "corridoio verde" di collegamento tra l'antica via Francigena (oggi via Roma) e i tre principali "poli" dell'abitato: educativo (la scuola), sociale (le case popolari) e culturale (castello e scuderie).
- 3) Applicare Nature based solutions e permettere la riscoperta della memoria storica collettiva del borgo, in particolare quella legata al castello e al Rio Calendasco, attraverso le opere di rinaturazione e riqualificazione.

Contributo: 264.326,29€



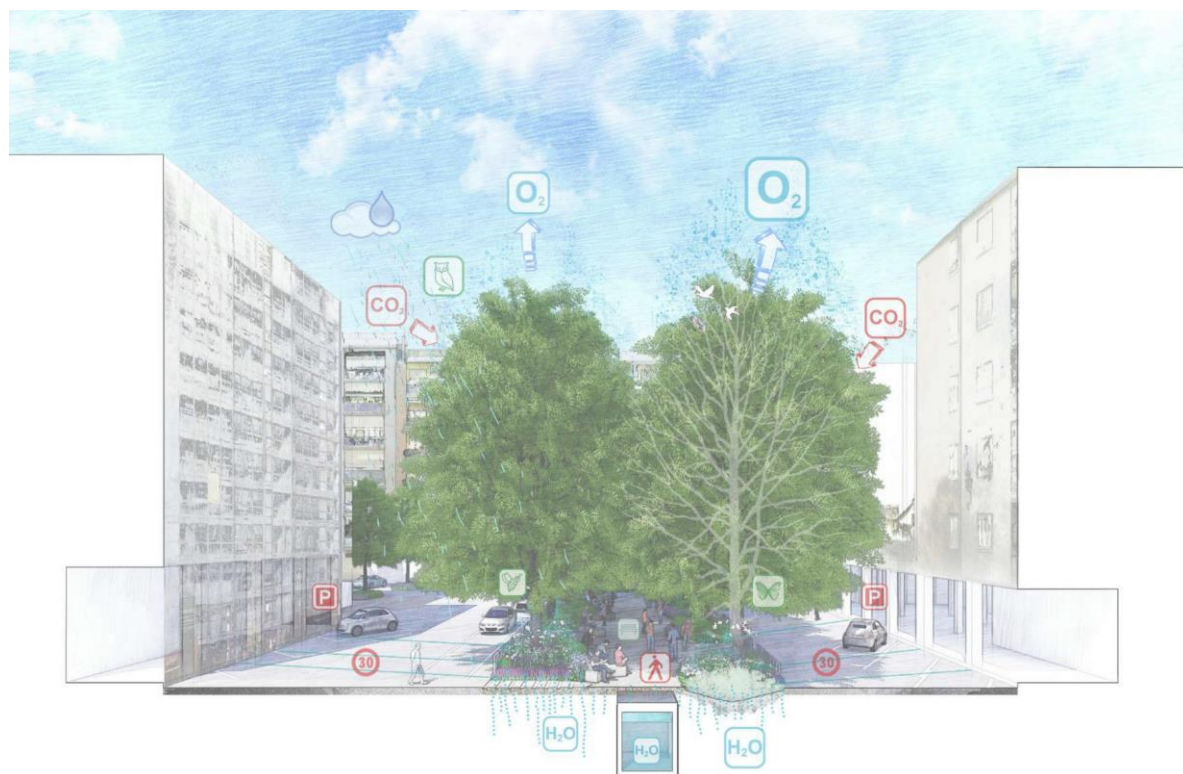
Il progetto è una delle 20 **Operazioni di importanza strategica - Progetti Europa 27**, finanziate dal bando per la **Progettazione e realizzazione di infrastrutture verdi e blu in aree urbane e periurbane**, nell'ambito del Programma regionale del Fondo europeo di sviluppo regionale - Pr Fesr 2021-2027.

Comune di Casalecchio di Reno (BO)

Titolo del progetto: Vivere infrastrutture verdi di qualità alla Croce

Descrizione del progetto: Il progetto si propone di attuare una generale riqualificazione di spazi nel Quartiere Croce con particolare risalto alla desigillazione di spazi pavimentati, riqualificazione ed implementazione del verde esistente e creazione di vasche per l'accumulo dell'acqua piovana.

Contributo: 1.500.000,00 €



Il progetto è una delle 20 **Operazioni di importanza strategica - Progetti Europa 27**, finanziate dal bando per la **Progettazione e realizzazione di infrastrutture verdi e blu in aree urbane e periurbane**, nell'ambito del Programma regionale del Fondo europeo di sviluppo regionale - Pr Fesr 2021-2027.

Comune di Correggio (RE)

Titolo del progetto: Parco della musica e parco lungo le mura: creazione di un nuovo ecosistema urbano attraverso la realizzazione di un corridoio di connessione ecologica-ambientale tra città storica e campagna

Descrizione del progetto: Il progetto prevede la realizzazione del Parco lungo le mura e del Parco della Musica, interconnessi da un corridoio ecologico lungo via Circondaria e nel piazzale 2 Agosto. Sono previste la messa a dimora di alberi e arbusti, la riduzione di aree impermeabili con creazione di nuove aiuole, la trasformazione di parcheggi esistenti in parcheggi verdi drenanti.

Contributo: 1.500.000,00 €



Il progetto è una delle 20 **Operazioni di importanza strategica - Progetti Europa 27**, finanziate dal bando per la **Progettazione e realizzazione di infrastrutture verdi e blu in aree urbane e periurbane**, nell'ambito del Programma regionale del Fondo europeo di sviluppo regionale - Pr Fesr 2021-2027.

Comune di Ferrara

Titolo del progetto: Central Bosc'. Il grande orizzonte verde a est di Ferrara

Descrizione del progetto: Una nuova area verde attrezzata nel quadrante est della città che congiunge il parco lineare delle mura storiche all'Area di Riequilibrio Ecologico Schiaccianoci. Prevede la realizzazione di ciclopedonali accessibili e semipermeabili, aree dedicate alla fruizione dolce e allo svago, alla forestazione e salvaguardia della fauna autoctona, giardini della pioggia e un nuovo stagno.

Contributo: 1.037.794,89 €



Il progetto è una delle 20 **Operazioni di importanza strategica - Progetti Europa 27**, finanziate dal bando per la **Progettazione e realizzazione di infrastrutture verdi e blu in aree urbane e periurbane**, nell'ambito del Programma regionale del Fondo europeo di sviluppo regionale - Pr Fesr 2021-2027.

Comune di Fidenza (PR)

Titolo del progetto: Progetto Rete. Progetto per la riconnessione paesaggistica dell'area Nord di Fidenza

Descrizione del progetto: L'area di progetto è localizzata tra la SS9bis e la ferrovia storica, mettendo a sistema l'area ad Est ed Ovest del Cimitero Comunale, due svincoli della tangenziale, l'area CIP e Carbochimica, le aree limitrofe al canale Comunale. Saranno realizzati impianti vegetazionali per attirare e consolidare la presenza di insetti pronubi, per fitorimedio del terreno e per l'implementazione della vegetazione arborea ed arbustiva

Contributo: 1.122.046,20 €



Il progetto è una delle 20 **Operazioni di importanza strategica - Progetti Europa 27**, finanziate dal bando per la **Progettazione e realizzazione di infrastrutture verdi e blu in aree urbane e periurbane**, nell'ambito del Programma regionale del Fondo europeo di sviluppo regionale - Pr Fesr 2021-2027.

Comune di Gambettola (FC)

Titolo del progetto: Intervento di realizzazione di nuovo edificio scolastico da adibire a Scuola secondaria di primo grado - Lotto 1 Parco Rio Rigoncello

Descrizione del progetto: Il progetto prevede la rigenerazione di un'area verde attualmente non utilizzata in cui si prevede di realizzare la nuova scuola secondaria di primo grado a seguito della demolizione della limitrofa scuola esistente. Il progetto integrale prevede infatti la realizzazione di un anello verde con un percorso ciclopedonale che potrà essere utilizzato sia dagli studenti ed insegnanti che da tutta la cittadinanza. In questo bando si propone quindi la realizzazione del solo lotto 1 inerente tale percorso verde che costeggia il Rio Rigoncello e che prevede la realizzazione di un anello ciclopedonale in calcestruzzo delimitato da specie arboree ed arbustive su un lato e dal Rio Rigoncello dall'altro. Il progetto si completa con un'opera di desigillazione tramite nuove pavimentazioni drenanti per la razionalizzazione del parcheggio esistente e il collegamento di tale percorso con l'area limitrofa del cimitero e dell'accesso all'attuale scuola. All'interno del progetto si sono adottate soluzioni NBS quali la realizzazione di giardini della pioggia, parcheggi e percorsi alberati e sistemi di recupero delle acque piovane e di pozzi irrigui per non gravare sull'approvvigionamento idrico e creare utili sistemi di contenimento delle acque piovane in caso di eventi meteorologici intensi.

Contributo: 729.264,00 €



Il progetto è una delle 20 **Operazioni di importanza strategica - Progetti Europa 27**, finanziate dal bando per la **Progettazione e realizzazione di infrastrutture verdi e blu in aree urbane e periurbane**, nell'ambito del Programma regionale del Fondo europeo di sviluppo regionale - Pr Fesr 2021-2027.



Comune di Gatteo Mare (FC)

Titolo del progetto: Ristrutturazione urbanistica Parco Don Guanella e area golenale a Gatteo Mare

Descrizione del progetto: Il progetto si inserisce all'interno di una strategia di rigenerazione del waterfront di Gatteo attraverso la riqualificazione del Parco Don Guanella, con l'obiettivo di desigillare le parti attualmente impermeabili tramite pavimentazioni drenanti e giardini della pioggia, aumentare il numero di alberi e arbusti, creare spazi di gioco, sport e socialità polifunzionali ed accessibili.

Contributo: 1.500.000,00 €



Il progetto è una delle 20 **Operazioni di importanza strategica - Progetti Europa 27**, finanziate dal bando per la **Progettazione e realizzazione di infrastrutture verdi e blu in aree urbane e periurbane**, nell'ambito del Programma regionale del Fondo europeo di sviluppo regionale - Pr Fesr 2021-2027.

Comune di Nonantola (MO)

Titolo del progetto: Progetto di miglioramento e rafforzamento ecologico ambientale in chiave NBS del Parco San Francesco a Nonantola

Descrizione del progetto: Il progetto riguarda il Parco San Francesco e prevede la creazione di spazi multifunzionali che prevedono l'incremento delle alberature, la messa a dimora di graminacee, tappezzanti sempreverdi e prati fioriti e la realizzazione di un bacino inondabile. Ciò migliorerà il microclima e la qualità dell'aria, diminuirà il ruscellamento superficiale, aumenterà la permeabilità.

Contributo: 120.565,90 €



Reference progettuali: Bosco urbano
Helmut-Zilk-Park, Vienna, Austria (Fonte: Landscipe)



Reference progettuali: Percorsi
The Natural Park of Pelicciot, Francia (Fonte: Landscipe)



Reference progettuali: Prato fiorito
Hortus Veemarkt, Utrecht, The Netherlands (Fonte: Landscipe)



Reference progettuali: Area giochi
Quartiere delle Albere, Trento (Foto di Christian Abate)



Reference progettuali: Arredi
Mont-Evin Park, Parigi, Francia (Fonte: Landscipe)



Reference progettuali: Bacini inondabili
Ecoquartier Desjardins, Angers, Francia (Fonte: Phytolab)



Il progetto è una delle 20 **Operazioni di importanza strategica - Progetti Europa 27**, finanziate dal bando per la **Progettazione e realizzazione di infrastrutture verdi e blu in aree urbane e periurbane**, nell'ambito del Programma regionale del Fondo europeo di sviluppo regionale - Pr Fesr 2021-2027.



Comune di Riccione (RN)

Titolo del progetto: Riqualficazione green Porto Canale e riconnessione agli elementi naturali esistenti lungo il Rio Melo

Descrizione del progetto: L'intervento consiste nella rinaturalizzazione del Rio Melo, tramite un sistema di verde pubblico integrato con percorsi pedonali e ciclabili, e nella desigillazione e piantumazione delle sponde in ambito urbano lungo Viale Bellini vicino alla costa, riconfigurando anche il sistema della mobilità lenta con materiali drenanti.

Contributo: 1.312.500,00 €



Il progetto è una delle 20 **Operazioni di importanza strategica - Progetti Europa 27**, finanziate dal bando per la **Progettazione e realizzazione di infrastrutture verdi e blu in aree urbane e periurbane**, nell'ambito del Programma regionale del Fondo europeo di sviluppo regionale - Pr Fesr 2021-2027.





Comune di Sala Baganza (PR)

Titolo del progetto: Sala Baganza: una rete "verde e blu" per la mobilità lenta e il benessere ambientale della comunità

Descrizione del progetto: Il progetto connette il torrente Baganza e il Parco naturale regionale Boschi di Carrega e numerose altre aree verdi, grazie all'integrazione della rete ciclopedonale esistente con interventi di aumento della copertura arborea ed arbustiva, posa di pannelli informativi e di "panchine di ricarica" per e-bike e dispositivi elettrici ed elettronici.

Contributo: 942.727,50 €



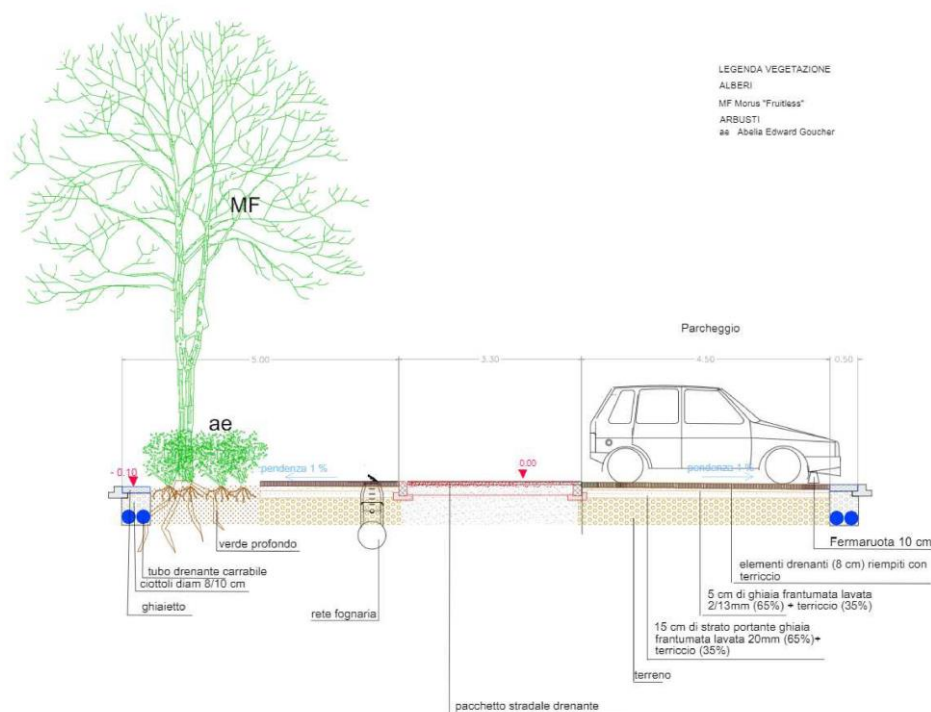
Il progetto è una delle 20 **Operazioni di importanza strategica - Progetti Europa 27**, finanziate dal bando per la **Progettazione e realizzazione di infrastrutture verdi e blu in aree urbane e periurbane**, nell'ambito del Programma regionale del Fondo europeo di sviluppo regionale - Pr Fesr 2021-2027.

Comune di San Lazzaro di Savena (BO)

Titolo del progetto: Potenziamento reti ecologiche e drenaggio urbano, Località Ponticella - Porta del Parco

Descrizione del progetto: Il progetto realizza una maglia di interventi nella località Ponticella finalizzati a connettere l'habitat fluviale, quello del Parco Regionale dei Gessi Bolognesi e gli stessi con il contesto urbano. Gli interventi consistono principalmente in desigillazione del suolo; messa a dimora e gestione di alberi e arbusti; riqualificazione e ampliamento di spazi verdi pubblici, urbani e scolastici, esistenti; promozione e valorizzazione delle connessioni pedonali ed escursionistiche.

Contributo: 1.208.575,65 €



Il progetto è una delle 20 **Operazioni di importanza strategica - Progetti Europa 27**, finanziate dal bando per la **Progettazione e realizzazione di infrastrutture verdi e blu in aree urbane e periurbane**, nell'ambito del Programma regionale del Fondo europeo di sviluppo regionale - Pr Fesr 2021-2027.

Comune di Sasso Marconi (BO)

Titolo del progetto: La città e il fiume - progetto di riqualificazione ambientale e paesaggistica dell'ambito fluviale del Reno e delle sue connessioni ecologiche e culturali con il centro abitato di Sasso Marconi

Descrizione del progetto: Il progetto ha lo scopo di riqualificare le aree compromesse da attività umane invasive sulle sponde del fiume. Prevede la realizzazione di due nuovi parchi pubblici connessi con la città: Il Parco della Cava sul Reno ed il parco della Memoria, aree strategiche per collegare elementi naturali, semi-naturali e urbani.

Contributo: 1.368.000,00 €



Il progetto è una delle 20 **Operazioni di importanza strategica - Progetti Europa 27**, finanziate dal bando per la **Progettazione e realizzazione di infrastrutture verdi e blu in aree urbane e periurbane**, nell'ambito del Programma regionale del Fondo europeo di sviluppo regionale - Pr Fesr 2021-2027.



Comune di Sorbolo Mezzani (PR)

Titolo del progetto: Un'infrastruttura ecologica per nuove forme di comunità nel centro di Sorbolo: una rete verde di connessione urbana tra centro abitato, fiume e campagna

Descrizione del progetto: L'obiettivo è la creazione di un asse di riconnessione urbana nord-sud, realizzato integrando la mobilità sostenibile con le infrastrutture verdi e blu (filari alberati e sistemi di drenaggio urbano sostenibile), con interventi di desigillazione, riforestazione urbana e riqualificazione degli spazi verdi.

Contributo: 1.266.772,92 €



Il progetto è una delle 20 **Operazioni di importanza strategica - Progetti Europa 27**, finanziate dal bando per la **Progettazione e realizzazione di infrastrutture verdi e blu in aree urbane e periurbane**, nell'ambito del Programma regionale del Fondo europeo di sviluppo regionale - Pr Fesr 2021-2027.

Ente di gestione per i parchi e la biodiversità Emilia centrale

Titolo del progetto: Infrastrutture verdi e blu - riqualificazione dell'area del torrente Rodano, della ZSC IT4030021 "Rio Rodano, fontanili di Fogliano e Ariolo", dell'area periurbana est di Reggio Emilia e dei canali in gestione al Consorzio di bonifica dell'Emilia centrale.

Descrizione del progetto: Il progetto si impernia sul torrente Rodano e il sistema dei suoi affluenti, connettendo le aree urbane e quelle periurbane grazie al potenziamento delle fasce riparie boscate e della vegetazione acquatica lungo i corsi d'acqua che fanno capo al torrente. Sono previsti interventi di desigillazione, creazione di isole vegetate, regolazione delle acque nei canali irrigui che si incuneano nella città.

Contributo: 1.406.250,00 €



Il progetto è una delle 20 **Operazioni di importanza strategica - Progetti Europa 27**, finanziate dal bando per la **Progettazione e realizzazione di infrastrutture verdi e blu in aree urbane e periurbane**, nell'ambito del Programma regionale del Fondo europeo di sviluppo regionale - Pr Fesr 2021-2027.

Unione della Romagna faentina

Titolo del progetto: Percorso ciclo-naturalistico lungo il Canale Naviglio Zanelli

Descrizione del progetto: L'intervento consiste nel completare e migliorare la rete frammentata di percorsi ciclopedonali esistenti, definendo un percorso ciclo-naturalistico di oltre 35 chilometri che connetta Faenza con il fiume Reno e il mare, lungo il lato sinistro del Canale Naviglio Zanelli, e garantendo sviluppo di mobilità dolce, turismo lento, valorizzazione naturalistica e sviluppo economico e sociale dei territori interessati.

Contributo: 1.333.333,32 €



Il progetto è una delle 20 **Operazioni di importanza strategica - Progetti Europa 27**, finanziate dal bando per la **Progettazione e realizzazione di infrastrutture verdi e blu in aree urbane e periurbane**, nell'ambito del Programma regionale del Fondo europeo di sviluppo regionale - Pr Fesr 2021-2027.