



I primi risultati del Bando Pr Fesr «Progettazione e realizzazione di infrastrutture verdi e blu in aree urbane e periurbane»

Cristina Ambrosini, Fabio Falleni, Giovanna Daniele, Settore Patrimonio culturale, Regione Emilia-Romagna



Cofinanziato
dall'Unione europea



Sintesi del Bando



Beneficiari

- Comuni e loro Società in house
- Unioni di Comuni
- Città metropolitana di Bologna
- Province
- Altri soggetti pubblici (G.U n. 229 del 30 settembre 2022)



Tipologie di interventi ammessi/1



forestazione urbana



realizzazione di verde attrezzato o di miglioramento e rafforzamento ecologico di verde attrezzato esistente

Tipologie di interventi ammessi/2



tetti verdi, giardini pensili, pergolati e verde verticale, rinverdimento delle pareti degli edifici



desealing-depaving e creazione di pavimentazioni drenanti con funzioni di impianto di nuove alberature

Tipologie di interventi ammessi/3



piazze minerali permeabili alberate, parcheggi verdi, parcheggi alberati



Interventi in aree cimiteriali di realizzazione di boschi / realizzazione di prati, comprese le attività di desealing - depaving

Tipologie di interventi ammessi/4



giardini rocciosi, giardini tascabili (pocket gardens) e zone verdi nelle corti interne



giardini e parchi di interesse artistico, storico, paesaggistico vincolati ai sensi del D.Lgs 42/2004 e s.m.i o non tutelati

Tipologie di interventi ammessi/5



giardini della pioggia; trincee infiltranti, fossati inondabili, bacini, parchi, piazze inondabili; acqua lungo i percorsi pedonali e ciclabili; apertura di corsi d'acqua sepolti e loro ripristino in condizioni più naturali



riqualificazione ambientale del waterfront della costa e di rinaturalizzazione di settori delle zone costiere

Premialità

- capacità dell'intervento di svolgere più funzioni (es. depurazione dell'aria e conservazione della biodiversità);
- capacità dell'intervento di generare opportunità di valorizzazione dei servizi ecosistemici (es. crediti di carbonio), anche nell'ottica del mantenimento dell'infrastruttura;
- utilizzo di Nature Based Solutions per la realizzazione degli interventi;
- localizzazione dell'intervento nelle aree montane e nelle aree interne;
- presentati da Unioni di Comuni e Comuni fusi.
- ulteriore premialità per le aree interessate dall'emergenza alluvione del Maggio 2023



Criteri di valutazione/1

A. qualità tecnica dell'operazione

- A.1 definizione degli obiettivi
- A.2 livello di innovatività delle soluzioni tecnologiche adottate e dei criteri di progettazione utilizzati
- A.3 capacità dell'intervento di generare benefici in termini di adattamento e/o mitigazione dei cambiamenti climatici
- A.4 accessibilità e fruibilità dell'intervento
- A.5 coerenza con le strategie locali di adattamento climatico
- A.6 mitigazione/compensazione degli eventuali effetti negativi adottando i migliori livelli disponibili di prestazioni ambientali



Criteria di valutazione/2

B. Grado di connessione dell'infrastruttura verde con l'insieme urbano ed extra-urbano

C. Qualità economico-finanziaria del progetto

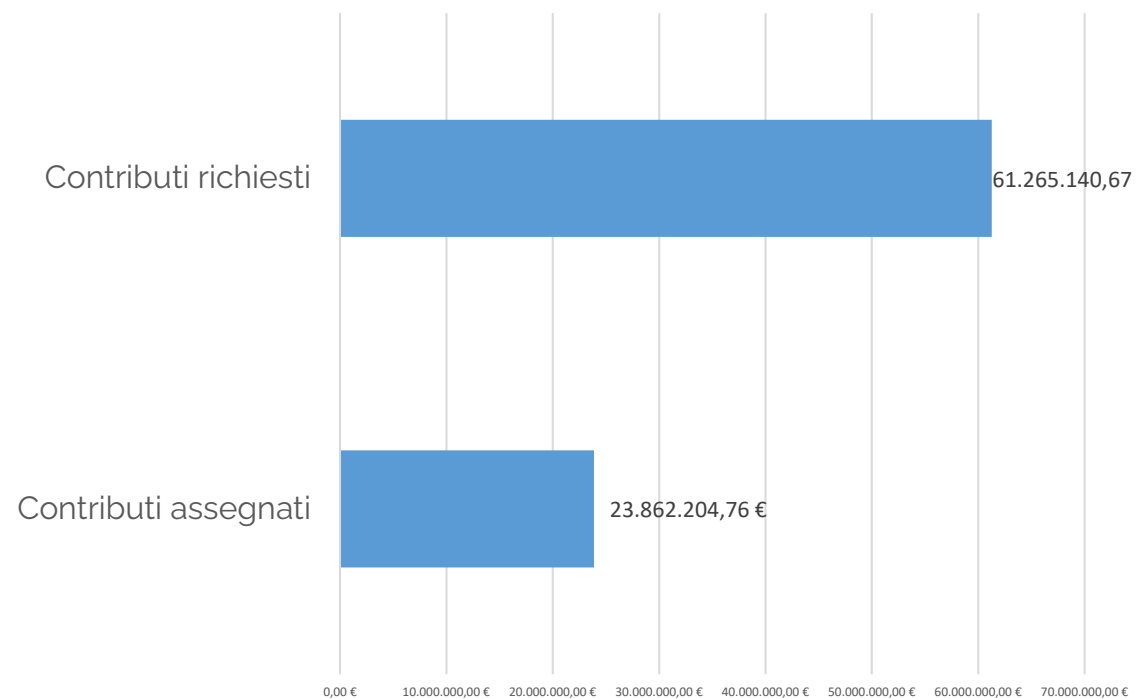
- C.1 economicità della proposta data dal rapporto tra l'importo del sostegno, le attività intraprese e il conseguimento degli obiettivi
- C.2 sostenibilità finanziaria data dalla disponibilità di risorse necessarie a coprire i costi di gestione e di manutenzione degli investimenti previsti



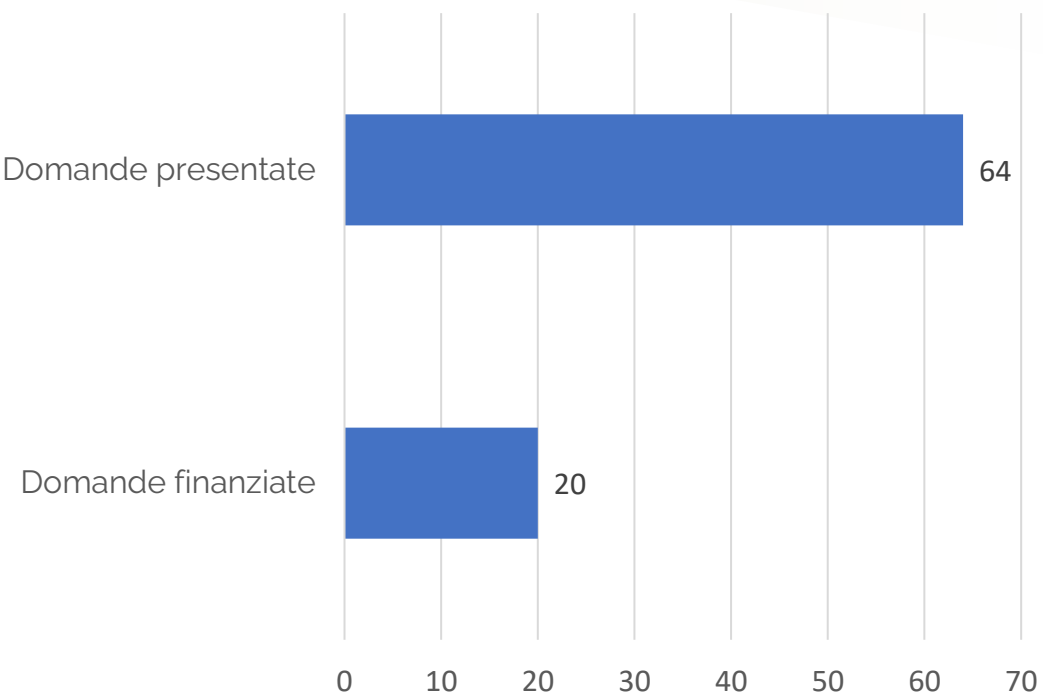
Esiti del Bando



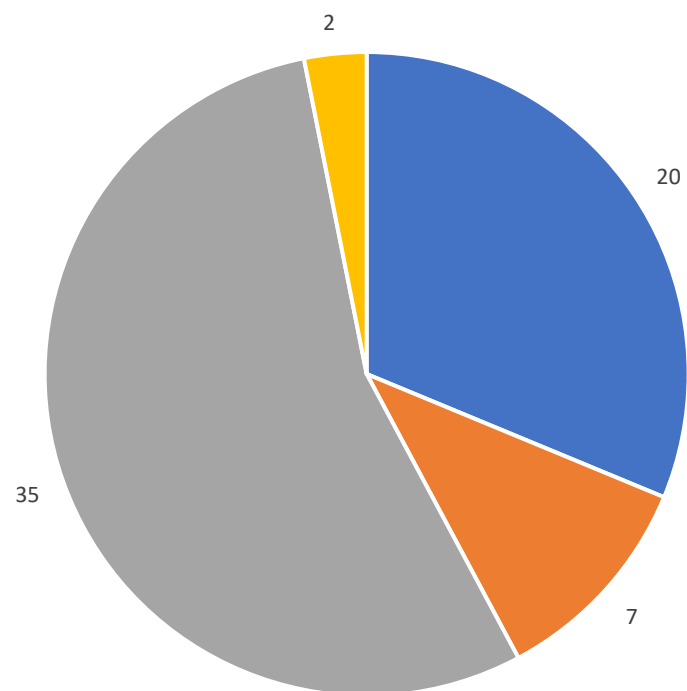
Rapporto tra Domanda e Disponibilità



Rapporto tra domande presentate e finanziate

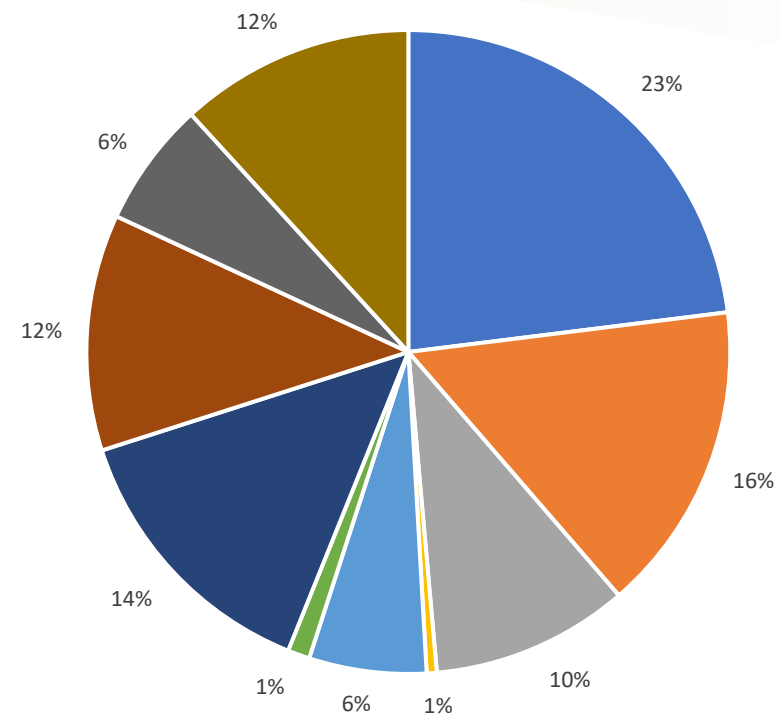


N. progetti



■ Ammessi e finanziati ■ Ammessi e non finanziati ■ Non ammessi ■ Esclusi

contributi assegnati (%)



■ BO ■ FC ■ FE ■ MO ■ MO-RE ■ PC ■ PR ■ RA ■ RE ■ RN

Numeri/3

Prov.	Ammessi - finanziabili	%	Contributo assegnato	%
BO	4	20%	5.495.097,83 €	23%
FC	3	15%	3.728.264,00 €	16%
FE	2	10%	2.370.320,80 €	10%
MO	1	5%	120.565,90 €	1%
MO-RE	1	5%	1.406.250,00 €	6%
PC	1	5%	264.326,29 €	1%
PR	3	15%	3.331.546,62 €	14%
RA	2	10%	2.833.333,32 €	13%
RE	1	5%	1.500.000,00 €	6%
RN	2	10%	2.812.500,00 €	12%
TOTALI	20	100%	23.862.204,76 €	100%

Importo medio di progetto (Euro)	Importo massimo (Autorità Portuale Ravenna)	Importo minimo (Comune Piacenza)
1.235.740,68	4.674.033,42	150.000,00

Progetti finanziati

beneficiario	provincia	titolo progetto
Comune di Sorbolo Mezzani	Parma	UN'INFRASTRUTTURA ECOLOGICA PER NUOVE FORME DI COMUNITÀ NEL CENTRO DI SORBOLO: UNA RETE VERDE DI CONNESSIONE URBANA TRA CENTRO ABITATO, FIUME E CAMPAGNA
Comune di Sasso Marconi	Bologna	LA CITTA' E IL FIUME - PROGETTO DI RIQUALIFICAZIONE AMBIENTALE E PAESAGGISTICA DELL'AMBITO FLUVIALE DEL RENO E DELLE SUE CONNESSIONI ECOLOGICHE E CULTURALI CON IL CENTRO ABITATO DI SASSO MARCONI
Comune di Bellaria-Igea Marina	Rimini	PROGETTO PER LA RIGENERAZIONE DEL LUNGOMARE DI IGEA MARINA - I TRATTO-VIALE PINZON
Ente di Gestione per i Parchi e la Biodiversità Emilia Centrale	Modena - Reggio Emilia	INFRASTRUTTURE VERDI E BLU - RIQUALIFICAZIONE DELL'AREA DEL TORRENTE RODANO, DELLA ZSC IT4030021 "RIO RODANO, FONTANILI DI FOGLIANO E ARIOLO", DELL'AREA PERIURBANA EST DI REGGIO EMILIA E DEI CANALI IN GESTIONE AL CONSORZIO DI BONIFICA DELL'EMILIA CENTRALE
Comune di Bertinoro	Forlì Cesena	PARCO URBANO ATTREZZATO DELLA BADIA A BERTINORO
Comune di Correggio	Reggio Emilia	"PARCO DELLA MUSICA E PARCO LUNGO LE MURA: CREAZIONE DI UN NUOVO ECOSISTEMA URBANO ATTRAVERSO LA REALIZZAZIONE DI UN CORRIDOIO DI CONNESSIONE ECOLOGICA-AMBIENTALE TRA CITTA' STORICA E CAMPAGNA" - CUPG48E23000150002
Comune di Sala Baganza	Parma	SALA BAGANZA: UNA RETE "VERDE E BLU" PER LA MOBILITÀ LENTA E IL BENESSERE AMBIENTALE DELLA COMUNITÀ
Comune di San Lazzaro di Savena	Bologna	POTENZIAMENTO RETI ECOLOGICHE E DRENAGGIO URBANO, LOCALITÀ PONTICELLA - PORTA DEL PARCO
Comune di Gatteo	Forlì Cesena	RISTRUTTURAZIONE URBANISTICA PARCO DON GUANELLA E AREA GOLENALE A GATTEO MARE
Autorità di Sistema Portuale del Mare Adriatico centro-settentrionale	Ravenna	PARCO DELLE DUNE PORTO CORSINI RAVENNA
Comune di Fidenza	Parma	PROGETTO RETE. PROGETTO PER LA RICONNESSIONE PAESAGGISTICA DELL'AREA NORD DI FIDENZA
Comune di Riccione	Rimini	RIQUALIFICAZIONE GREEN PORTO CANALE E RICONNESSIONE AGLI ELEMENTI NATURALI ESISTENTI LUNGO IL RIO MELO
Comune di Argenta	Ferrara	INFRASTRUTTURA VERDE E BLU DEL COMUNE DI ARGENTA: IL GIARDINO PRIMARIO
Comune di Ferrara	Ferrara	CENTRAL BOSC'. IL GRANDE ORIZZONTE VERDE A EST DI FERRARA
Comune di Nonantola	Modena	PROGETTO DI MIGLIORAMENTO E RAFFORZAMENTO ECOLOGICO AMBIENTALE IN CHIAVE NBS DEL PARCO SAN FRANCESCO A NONANTOLA
Unione della Romagna Faentina	Ravenna	PERCORSO CICLO-NATURALISTICO LUNGO IL CANALE NAVIGLIO ZANELLI
Comune di Casalecchio di Reno	Bologna	"VIVERE INFRASTRUTTURE VERDI DI QUALITÀ ALLA CROCE"
Comune di Gambettola	Forlì-Cesena	INTERVENTO DI REALIZZAZIONE DI NUOVO EDIFICIO SCOLASTICO DA ADIBIRE A SCUOLA SECONDARIA DI PRIMO GRADO.LOTTO 1_PARCO RIO RIGONCELLO
Alma Mater Studiorum – Università di Bologna	Bologna	PROGETTO DI RIQUALIFICAZIONE DELL'ORTO BOTANICO (II STRALCIO) E DELL'AREA DI VIA FILIPPO RE, RICOMPRESA TRA I VIALI DI CIRCONVALLAZIONE E VIA IRNERIO A BOLOGNA
Comune di Calendasco	Piacenza	UN PO DI VERDE: I RIO CALENDASCO E LA RETE DI AREE VERDI COME INFRASTRUTTURE ECOLOGICO CULTURALE NEL BORGO DI CALENDASCO

Famiglie di interventi

a. riqualificazione urbana

Comuni di Sorbolo Mezzani, Correggio, San Lazzaro di Savena, Riccione, Argenta, Casalecchio di Reno Gambettola, Calendasco

b. progetto di rete

Comuni di Sasso Marconi, Sala Baganza, Fidenza, Ente Gestione per i Parchi e la Biodiversità Emilia Centrale, Unione della Romagna Faentina

c. parco urbano

Comuni di Bertinoro, Gatteo, Ferrara, Nonantola, Alma Mater Studiorum

d. riqualificazione della costa

Comune di Bellaria-Igea Marina, Autorità di Sistema Portuale Mare Adriatico centro-settentrionale



Alberi e arbusti

174.960 nuove piante

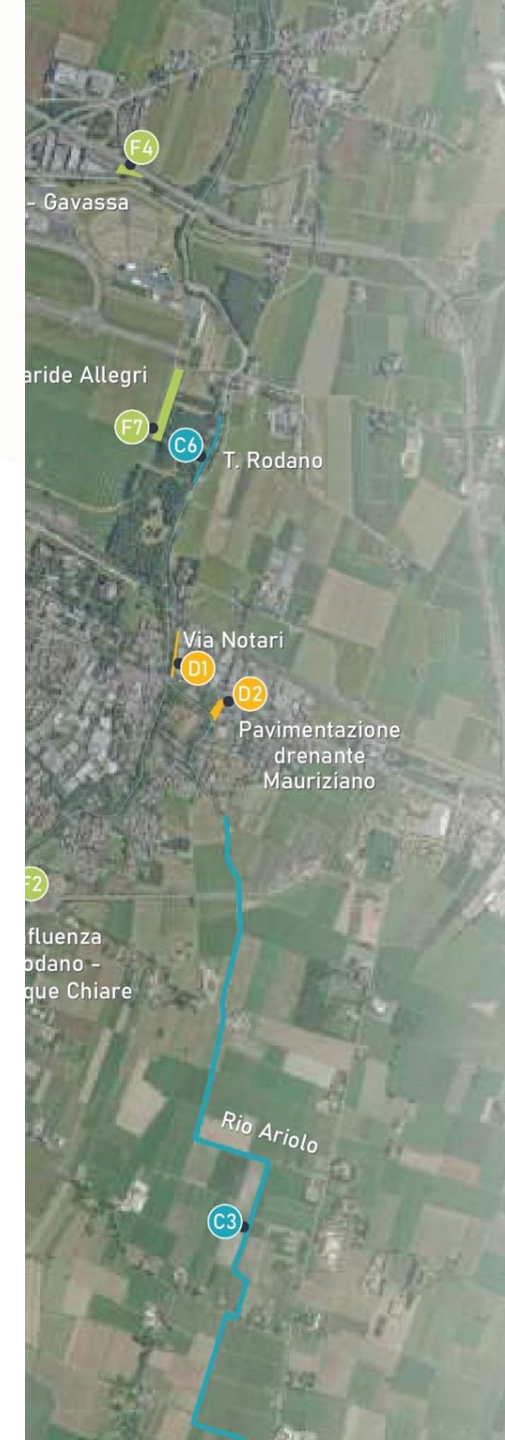
Richiedente	N. nuovi alberi previsti	Specie arbustive / erbacee
Comune di Sorbolo Mezzani	480	2905
Comune di Sasso Marconi	16.776	47450
Comune di Bellaria-Igea Marina	251	4340
Ente di Gestione per i Parchi e la Biodiversità Emilia Centrale	21.715	9.126
Comune di Bertinoro	157	1174
Comune di Correggio	281	2670
Comune di Sala Baganza	552	2020
Comune di San Lazzaro di Savena	101	2000
Comune di Gatteo	119	3392
Autorità di Sistema Portuale del Mare Adriatico centro-settentrionale	681	4971
Comune di Fidenza	5.000	10873
Comune di Riccione	117	11800
Comune di Argenta	150	300
Comune di Ferrara	1.580	2975
Comune di Nonantola	111	1906
Unione della Romagna Faentina	2.500	10000
Comune di Casalecchio di Reno	59	4000
Comune di Gambettola	103	964
Alma Mater Studiorum – Università di Bologna	112	800
Comune di Calendasco	87	162
TOTALE	50.932	123.828



Superfici

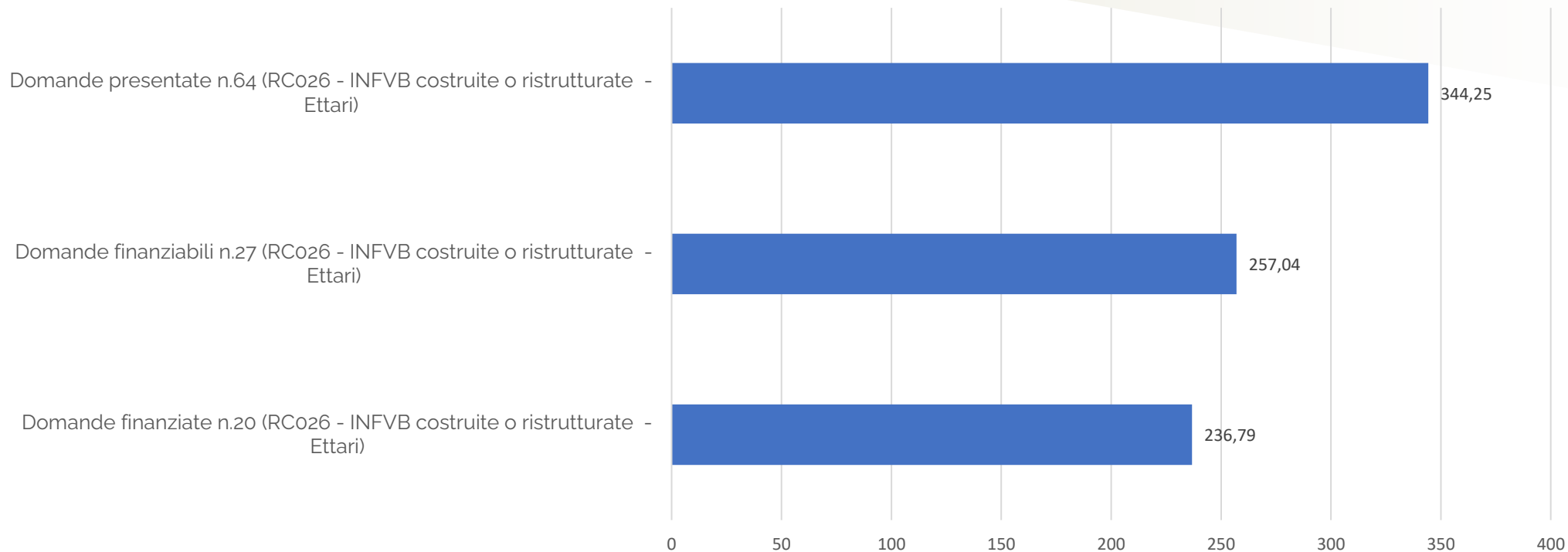
236.77.60 ha di nuove infrastrutture

Richiedente	Superficie totale (mq)
Comune di Sorbolo Mezzani	29250
Comune di Sasso Marconi	460700
Comune di Bellaria-Igea Marina	8742,73
Ente di Gestione per i Parchi e la Biodiversità Emilia Centrale	230000
Comune di Bertinoro	18700
Comune di Correggio	90000
Comune di Sala Baganza	340500
Comune di San Lazzaro di Savena	24100
Comune di Gatteo	12081
Autorità di Sistema Portuale del Mare Adriatico centro-settentrionale	74684
Comune di Fidenza	160000
Comune di Riccione	16500
Comune di Argenta	20000
Comune di Ferrara	55000
Comune di Nonantola	18000
Unione della Romagna Faentina	720000
Comune di Casalecchio di Reno	10000
Comune di Gambettola	15002
Alma Mater Studiorum - Università di Bologna	53973
Comune di Calendasco	6027,29
TOTALE	2367760,02



Superfici/indicatori

Indicatore RCo26 - Ettari



Superficie media dei progetti (ha)

5,37

Superficie massima (ha) - Unione Romagna Faentina

72

Superficie minima (ha) - Comune Comacchio

0,02

Desealing

85.017 mq di superficie desigillata

Richiedente	desealing (mq)
Comune di Sorbolo Mezzani	5430
Comune di Sasso Marconi	11.523
Comune di Bellaria-Igea Marina	2499
Ente di Gestione per i Parchi e la Biodiversità Emilia Centrale	6550
Comune di Bertinoro	5235
Comune di Correggio	non quantificato
Comune di Sala Baganza	1290
Comune di San Lazzaro di Savena	7086,16
Comune di Gatteo	3722,5
Autorità di Sistema Portuale del Mare Adriatico centro-settentrionale	24563
Comune di Fidenza	
Comune di Riccione	1560
Comune di Argenta	2150
Comune di Ferrara	
Comune di Nonantola	
Unione della Romagna Faentina	non quantificato
Comune di Casalecchio di Reno	1900
Comune di Gambettola	100
Alma Mater Studiorum - Università di Bologna	10558
Comune di Calendasco	850,44
TOTALE	85017,1



Popolazione

1.359.301 cittadini interessati

Richiedente	Popolazione che ne beneficia
Comune di Sorbolo Mezzani	6.764
Comune di Sasso Marconi	29.543
Comune di Bellaria-Igea Marina	100.000
Ente di Gestione per i Parchi e la Biodiversità Emilia Centrale	50.000
Comune di Bertinoro	12.000
Comune di Correggio	10.000
Comune di Sala Baganza	11.000
Comune di San Lazzaro di Savena	2.795
Comune di Gatteo	30.000
Autorità di Sistema Portuale del Mare Adriatico centro-settentrionale	7.276
Comune di Fidenza	25.000
Comune di Riccione	700.000
Comune di Argenta	8.000
Comune di Ferrara	4.723
Comune di Nonantola	1.800
Unione della Romagna Faentina	60.000
Comune di Casalecchio di Reno	10.000
Comune di Gambettola	6.000
Alma Mater Studiorum – Università di Bologna	154.000
Comune di Calendasco	130.400
TOTALE	1.359.301



Protocolli energetico-ambientali

55% dei beneficiari aderisce ai protocolli

Richiedente	Adesione a protocollo energetico ambientale
Comune di Sorbolo Mezzani	si
Comune di Sasso Marconi	no
Comune di Bellaria-Igea Marina	si
Ente di Gestione per i Parchi e la Biodiversità Emilia Centrale	no
Comune di Bertinoro	si
Comune di Correggio	si
Comune di Sala Baganza	si
Comune di San Lazzaro di Savena	no
Comune di Gatteo	si
Autorità di Sistema Portuale del Mare Adriatico centro-settentrionale	si
Comune di Fidenza	no
Comune di Riccione	si
Comune di Argenta	si
Comune di Ferrara	si
Comune di Nonantola	no
Unione della Romagna Faentina	no
Comune di Casalecchio di Reno	si
Comune di Gambettola	no
Alma Mater Studiorum – Università di Bologna	no
Comune di Calendasco	no





Regione Emilia-Romagna/ DG Conoscenza Ricerca Lavoro Imprese/Settore Patrimonio culturale

Per informazioni

infoporfesr@regione.emilia-romagna.it